







**Условные обозначения:**



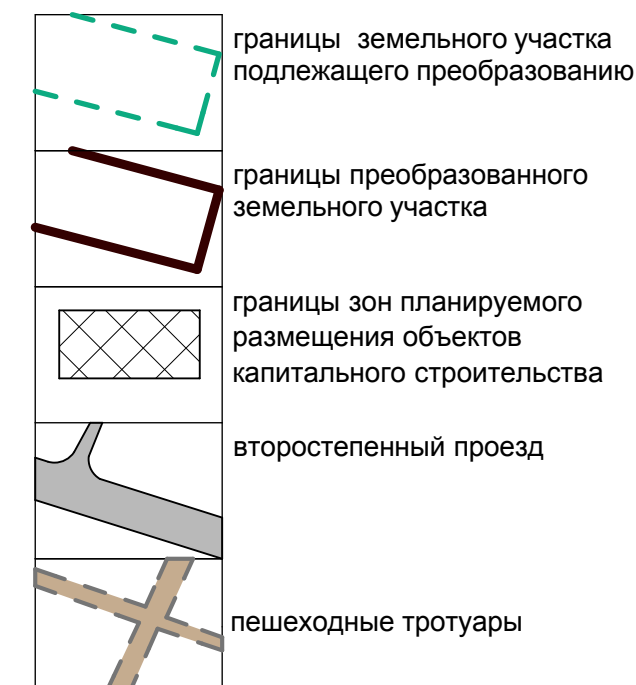
**ОБЪЕКТЫ МЕСТНОГО ЗНАЧЕНИЯ:**

СОХРАНЯЕМЫЕ ЭЛЕМЕНТЫ  
ПЛАНИРОВОЧНОЙ СТРУКТУРЫ:



-   $K$  — Сети канализации
-   $B$  — Сети водопровода
-   $T$  — Сети теплоснабжения
-   $K_H$  — Сети напорной канализации
-  — Сети связи
-  — Кабель электроснабжения

ПЛАНИРУЕМЫЕ ЭЛЕМЕНТЫ:



**Экспликация зданий и сооружений:**

№ по ГП	Наименование	Примечание
1	магазин одноэтажный	существующий
2	магазин одноэтажный	существующий
3	второстепенный проезд	планируемый
4	второстепенный проезд	планируемый

						56.2 / 18 - ПП					
						Проект планировки и проект межевания территории ограниченной улицами Каменская, Суворова, жилыми домами по улицам Суворова,3 Каменская, 83 и нежилым зданием по улице Каменская, 85.					
Изм.	Кол.уч.	Лист	№ док.	Подп.	Дата	Основная часть проекта планировки			Стадия	Лист	Листов
									ПП	1	
Н.контр.	Фаизганов					Чертёж планировки территории. М 1 : 500			ООО "Мустафин и Компания"		
Провер.	Мустафин										
Разраб.	Фаизганов										

Инв. № подл.	Подп. и дата	Взам. инв. №